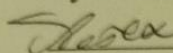


Муниципальное общеобразовательное учреждение  
«Средняя общеобразовательная школа №24»

«Рассмотрено»

Руководитель МО

 Н.С.Потехина /

Протокол № 1 от

« 29 » 08 2023 г.

«Принято»


Протокол педсовета

№ 1 от

« 30 » 08 2023 г.


«Утверждаю»

Директор

 /Э.Н. Провоторова./

Приказ № 79 от

« 30 » 08 2023г.



## РАБОЧАЯ ПРОГРАММА

по географии

основного общего образования (9 класс)

уровень: базовый

Составитель: учитель географии

Серебрякова Валентина Владимировна

## ПЛАНИРУЕМЫЕ ОБРАЗОВАТЕЛЬНЫЕ РЕЗУЛЬТАТЫ

### ЛИЧНОСТНЫЕ РЕЗУЛЬТАТЫ

Личностные результаты освоения программы основного общего образования по географии должны отражать готовность обучающихся руководствоваться системой позитивных ценностных ориентаций и расширения опыта деятельности на её основе и в процессе реализации основных направлений воспитательной деятельности, в том числе в части:

*Патриотического воспитания:* осознание российской гражданской идентичности в поликультурном и многоконфессиональном обществе; проявление интереса к познанию природы, населения, хозяйства России, регионов и своего края, народов России; ценностное отношение к достижениям своей Родины — цивилизационному вкладу России; ценностное отношение к историческому и природному наследию и объектам природного и культурного наследия человечества, традициям разных народов, проживающих в родной стране; уважение к символам России, своего края.

*Гражданского воспитания:* осознание российской гражданской идентичности (патриотизма, уважения к Отечеству, к прошлому и настоящему многонационального народа России, чувства ответственности и долга перед Родиной); готовность к выполнению обязанностей гражданина и реализации его прав, уважение прав, свобод и законных интересов других людей; активное участие в жизни семьи, образовательной организации, местного сообщества, родного края, страны для реализации целей устойчивого развития; представление о социальных нормах и правилах межличностных отношений в поликультурном и многоконфессиональном обществе; готовность к разнообразной совместной деятельности, стремление к взаимопониманию и взаимопомощи, готовность к участию в гуманитарной деятельности («экологический патруль», волонтерство).

*Духовно-нравственного воспитания:* ориентация на моральные ценности и нормы в ситуациях нравственного выбора; готовность оценивать своё поведение и поступки, а также поведение и поступки других людей с позиции нравственных и правовых норм с учётом осознания последствий для окружающей среды; развивать способности решать моральные проблемы на основе личного выбора с опорой на нравственные ценности и принятые в российском обществе правила и нормы поведения с учётом осознания последствий для окружающей среды.

*Эстетического воспитания:* восприимчивость к разным традициям своего и других народов, понимание роли этнических культурных традиций; ценностного отношения к природе и культуре своей страны, своей малой родины; природе и культуре других регионов и стран мира, объектам Всемирного культурного наследия человечества.

*Ценности научного познания:* ориентация в деятельности на современную систему научных представлений географических наук об основных закономерностях развития природы и общества, о взаимосвязях человека с природной и социальной средой; овладение читательской культурой как

средством познания мира для применения различных источников географической информации при решении познавательных и практико-ориентированных задач; овладение основными навыками исследовательской деятельности в географических науках, установка на осмысление опыта, наблюдений и стремление совершенствовать пути достижения индивидуального и коллективного благополучия.

*Физического воспитания, формирования культуры здоровья и эмоционального благополучия:* осознание ценности жизни; ответственное отношение к своему здоровью и установка на здоровый образ жизни (здоровое питание, соблюдение гигиенических правил, сбалансированный режим занятий и отдыха, регулярная физическая активность); соблюдение правил безопасности в природе; навыков безопасного поведения в интернет-среде; способность адаптироваться к стрессовым ситуациям и меняющимся социальным, информационным и природным условиям, в том числе осмысляя собственный опыт и выстраивая дальнейшие цели; сформированность навыка рефлексии, признание своего права на ошибку и такого же права другого человека; готовность и способность осознанно выполнять и пропагандировать правила здорового, безопасного и экологически целесообразного образа жизни; бережно относиться к природе и окружающей среде.

*Трудового воспитания:* установка на активное участие в решении практических задач (в рамках семьи, школы, города, края) технологической и социальной направленности, способность инициировать, планировать и самостоятельно выполнять такого рода деятельность; интерес к практическому изучению профессий и труда различного рода, в том числе на основе применения географических знаний; осознание важности обучения на протяжении всей жизни для успешной профессиональной деятельности и развитие необходимых умений для этого; осознанный выбор и построение индивидуальной траектории образования и жизненных планов с учётом личных и общественных интересов и потребностей.

*Экологического воспитания:* ориентация на применение географических знаний для решения задач в области окружающей среды, планирования поступков и оценки их возможных последствий для окружающей среды; осознание глобального характера экологических проблем и путей их решения; активное неприятие действий, приносящих вред окружающей среде; осознание своей роли как гражданина и потребителя в условиях взаимосвязи природной, технологической и социальной сред; готовность к участию в практической деятельности экологической направленности.

## **МЕТАПРЕДМЕТНЫЕ РЕЗУЛЬТАТЫ**

Изучение географии в основной школе способствует достижению **метапредметных результатов**, в том числе:

### **Овладению универсальными познавательными действиями:**

#### *Базовые логические действия*

Выявлять и характеризовать существенные признаки географических

объектов, процессов и явлений;  
устанавливать существенный признак классификации географических объектов, процессов и явлений, основания для их сравнения;  
выявлять закономерности и противоречия в рассматриваемых фактах и данных наблюдений с учётом предложенной географической задачи;  
выявлять дефициты географической информации, данных, необходимых для решения поставленной задачи;  
выявлять причинно-следственные связи при изучении географических объектов, процессов и явлений; делать выводы с использованием дедуктивных и индуктивных умозаключений, умозаключений по аналогии, формулировать гипотезы о взаимосвязях географических объектов, процессов и явлений;  
самостоятельно выбирать способ решения учебной географической задачи (сравнивать несколько вариантов решения, выбирать наиболее подходящий с учётом самостоятельно выделенных критериев).

### ***Базовые исследовательские действия***

Использовать географические вопросы как исследовательский инструмент познания;  
формулировать географические вопросы, фиксирующие разрыв между реальным и желательным состоянием ситуации, объекта, и самостоятельно устанавливать искомое и данное;  
формировать гипотезу об истинности собственных суждений и суждений других, аргументировать свою позицию, мнение по географическим аспектам различных вопросов и проблем;  
проводить по плану несложное географическое исследование, в том числе на краеведческом материале, по установлению особенностей изучаемых географических объектов, причинно-следственных связей и зависимостей между географическими объектами, процессами и явлениями;  
оценивать достоверность информации, полученной в ходе географического исследования;  
самостоятельно формулировать обобщения и выводы по результатам проведённого наблюдения или исследования, оценивать достоверность полученных результатов и выводов;  
прогнозировать возможное дальнейшее развитие географических объектов, процессов и явлений, событий и их последствия в аналогичных или сходных ситуациях, а также выдвигать предположения об их развитии в изменяющихся условиях окружающей среды.

### ***Работа с информацией***

Применять различные методы, инструменты и запросы при поиске и отборе информации или данных из источников географической информации с учётом предложенной учебной задачи и заданных критериев;  
выбирать, анализировать и интерпретировать географическую информацию различных видов и форм представления;  
находить сходные аргументы, подтверждающие или опровергающие одну и ту же идею, в различных источниках географической информации;

самостоятельно выбирать оптимальную форму представления географической информации;  
оценивать надёжность географической информации по критериям, предложенным учителем или сформулированным самостоятельно;  
систематизировать географическую информацию в разных формах.

### **Овладению универсальными коммуникативными действиями:**

#### ***Общение***

Формулировать суждения, выражать свою точку зрения по географическим аспектам различных вопросов в устных и письменных текстах;  
в ходе диалога и/или дискуссии задавать вопросы по существу обсуждаемой темы и высказывать идеи, нацеленные на решение задачи и поддержание благожелательности общения;  
сопоставлять свои суждения по географическим вопросам с суждениями других участников диалога, обнаруживать различие и сходство позиций;  
публично представлять результаты выполненного исследования или проекта.

#### ***Совместная деятельность (сотрудничество)***

Принимать цель совместной деятельности при выполнении учебных географических проектов, коллективно строить действия по её достижению: распределять роли, договариваться, обсуждать процесс и результат совместной работы;  
планировать организацию совместной работы, при выполнении учебных географических проектов определять свою роль (с учётом предпочтений и возможностей всех участников взаимодействия), участвовать в групповых формах работы, выполнять свою часть работы, достигать качественного результата по своему направлению и координировать свои действия с другими членами команды;  
сравнивать результаты выполнения учебного географического проекта с исходной задачей и оценивать вклад каждого члена команды в достижение результатов, разделять сферу ответственности.

### **Овладению универсальными учебными регулятивными действиями:**

#### ***Самоорганизация***

Самостоятельно составлять алгоритм решения географических задач и выбирать способ их решения с учётом имеющихся ресурсов и собственных возможностей, аргументировать предлагаемые варианты решений;  
составлять план действий (план реализации намеченного алгоритма решения), корректировать предложенный алгоритм с учётом получения новых знаний об изучаемом объекте.

#### ***Самоконтроль (рефлексия)***

Владеть способами самоконтроля и рефлексии;  
объяснять причины достижения (недостижения) результатов деятельности, давать оценку приобретённому опыту;  
вносить коррективы в деятельность на основе новых обстоятельств, изменившихся ситуаций, установленных ошибок, возникших трудностей;

оценивать соответствие результата цели и условиям.

***Принятие себя и других:***

Осознанно относиться к другому человеку, его мнению;  
признавать своё право на ошибку и такое же право другого.

**ПРЕДМЕТНЫЕ РЕЗУЛЬТАТЫ**

Выбирать источники географической информации (картографические, статистические, текстовые, видео- и фотоизображения, компьютерные базы данных), необходимые для изучения особенностей хозяйства России;  
представлять в различных формах (в виде карты, таблицы, графика, географического описания) географическую информацию, необходимую для решения учебных и (или) практико-ориентированных задач;  
находить, извлекать и использовать информацию, характеризующую отраслевую, функциональную и территориальную структуру хозяйства России, для решения практико-ориентированных задач;  
выделять географическую информацию, которая является противоречивой или может быть недостоверной; определять информацию, недостающую для решения той или иной задачи;  
применять понятия «экономико-географическое положение», «состав хозяйства», «отраслевая, функциональная и территориальная структура», «условия и факторы размещения производства», «отрасль хозяйства», «межотраслевой комплекс», «сектор экономики», «территория опережающего развития», «себестоимость и рентабельность производства», «природно-ресурсный потенциал», «инфраструктурный комплекс», «рекреационное хозяйство», «инфраструктура», «сфера обслуживания», «агропромышленный комплекс», «химико-лесной комплекс», «машиностроительный комплекс», «металлургический комплекс», «ВИЭ», «ТЭК», для решения учебных и (или) практико-ориентированных задач;  
характеризовать основные особенности хозяйства России; влияние географического положения России на особенности отраслевой и территориальной структуры хозяйства; роль России как мировой энергетической державы; проблемы и перспективы развития отраслей хозяйства и регионов России;  
различать территории опережающего развития (ТОР), Арктическую зону и зону Севера России;  
классифицировать субъекты Российской Федерации по уровню социально-экономического развития на основе имеющихся знаний и анализа информации из дополнительных источников;  
находить, извлекать, интегрировать и интерпретировать информацию из различных источников географической информации (картографические, статистические, текстовые, видео- и фотоизображения, компьютерные базы данных) для решения различных учебных и практико-ориентированных задач: сравнивать и оценивать влияние отдельных отраслей хозяйства на окружающую среду; условия отдельных регионов страны для развития энергетики на основе возобновляемых источников энергии (ВИЭ);

различать изученные географические объекты, процессы и явления: хозяйство России (состав, отраслевая, функциональная и территориальная структура, факторы и условия размещения производства, современные формы размещения производства);

различать валовой внутренний продукт (ВВП), валовой региональный продукт (ВРП) и индекс человеческого развития (ИЧР) как показатели уровня развития страны и её регионов;

различать природно-ресурсный, человеческий и производственный капитал;

различать виды транспорта и основные показатели их работы: грузооборот и пассажирооборот;

показывать на карте крупнейшие центры и районы размещения отраслей промышленности, транспортные магистрали и центры, районы развития отраслей сельского хозяйства;

использовать знания о факторах и условиях размещения хозяйства для решения различных учебных и практико-ориентированных задач: объяснять особенности отраслевой и территориальной структуры хозяйства России, регионов, размещения отдельных предприятий; оценивать условия отдельных территорий для размещения предприятий и различных производств;

использовать знания об особенностях компонентов природы России и её отдельных территорий; об особенностях взаимодействия природы и общества в пределах отдельных территорий для решения практико-ориентированных задач в контексте реальной жизни: оценивать реализуемые проекты по созданию новых производств с учётом экологической безопасности;

критически оценивать финансовые условия жизнедеятельности человека и их природные, социальные, политические, технологические, экологические аспекты, необходимые для принятия собственных решений, с точки зрения домохозяйства, предприятия и национальной экономики;

оценивать влияние географического положения отдельных регионов России на особенности природы, жизнь и хозяйственную деятельность населения;

объяснять географические различия населения и хозяйства территорий крупных регионов страны;

сравнивать географическое положение, географические особенности природно-ресурсного потенциала, населения и хозяйства регионов России;

формулировать оценочные суждения о воздействии человеческой деятельности на окружающую среду своей местности, региона, страны в целом, о динамике, уровне и структуре социально-экономического развития России, месте и роли России в мире;

приводить примеры объектов Всемирного наследия ЮНЕСКО и описывать их местоположение на географической карте;

характеризовать место и роль России в мировом хозяйстве.



## **ХОЗЯЙСТВО и РЕГИОНЫ РОССИИ (68 часов)**

### **Раздел «Хозяйство России»**

Общая характеристика хозяйства России.

Современное хозяйство России, его задачи. Понятия «хозяйство страны», «отрасль», «отраслевая структура хозяйства». Особенности отраслевой структуры хозяйства России.

Этапы развития хозяйства. Функциональная структура хозяйства, понятие «межотраслевой комплекс». Условия и факторы размещения предприятий. Кластеры. Понятие «территориальная структура хозяйства». Особенности территориальной структуры хозяйства России. Исторические особенности формирования хозяйства России. Проблемы экономического развития России. Место и роль хозяйства России в современной мировой экономике.

### **Раздел «География отраслей и межотраслевых комплексов»**

#### **Топливо-энергетический комплекс.**

Состав, место и значение комплекса в хозяйстве страны, связь с другими межотраслевыми комплексами. Топливо-энергетические ресурсы. Размещение основных топливных баз и районов потребления энергии. Понятие «топливно-энергетический баланс».

Нефтяная промышленность. Газовая промышленность. Основные районы добычи нефти и газа. Системы трубопроводов.

Угольная промышленность. Способы добычи и качество угля. Хозяйственная оценка главных угольных бассейнов. Социальные и экологические проблемы угледобывающих регионов.

Электроэнергетика. Основные типы электростанций, факторы и районы их размещения. Энергосистемы. Проблемы и перспективы развития комплекса. ТЭК и проблемы окружающей среды.

#### **Металлургический комплекс.**

Конструкционные материалы. Состав, место и значение комплекса в хозяйстве страны, связь с другими межотраслевыми комплексами. Основные факторы размещения предприятий и главные металлургические базы страны.

Черная металлургия. Традиционные и новые технологии получения проката. Типы предприятий черной металлургии и факторы их размещения. География черной металлургии России.

Цветная металлургия: отраслевой состав и значение отрасли. Факторы размещения предприятий. Основные черты географии металлургии легких и тяжелых металлов на территории страны. Проблемы и перспективы развития комплекса. Металлургия и проблемы охраны окружающей среды.

#### **Химико-лесной комплекс.**

Состав, место и значение в экономике страны, связь с другими межотраслевыми комплексами. Главные факторы размещения предприятий химико-лесного комплекса. Роль химической промышленности в составе комплекса, отраслевой состав и основные факторы размещения предприятий.



Лесная промышленность: география лесных ресурсов, отраслевой состав, факторы размещения предприятий. Лесопромышленные комплексы.

География химико-лесного комплекса: основные базы, крупнейшие химические и лесоперерабатывающие комплексы.

Проблемы и перспективы развития комплекса. Химико-лесной комплекс и окружающая среда.

### **Машиностроительный комплекс.**

Состав, место и значение в экономике страны, связь с другими межотраслевыми комплексами. Особенности технологического процесса.

Факторы и особенности размещения предприятий машиностроительного комплекса.

География науко-, трудо- и металлоемких отраслей. Основные районы и центры на территории России. Особенности размещения предприятий основных отраслей оборонно-промышленного комплекса.

Проблемы и перспективы развития комплекса Машиностроительный комплекс и окружающая среда.

### **Агропромышленный комплекс АПК).**

Состав, место и значение в экономике страны, связь с другими межотраслевыми комплексами. Факторы размещения и типы предприятий АПК.

Сельское хозяйство: отраслевой состав. Виды земельных угодий. Зональная и пригородная специализация отраслей сельского хозяйства. Главные районы размещения земледелия и животноводства. Пищевая и легкая промышленность: отраслевой состав, основные районы и центры размещения. Проблемы и перспективы развития комплекса. АПК и окружающая среда.

### **Инфраструктурный комплекс.**

Состав, место и значение в экономике страны, связь с другими межотраслевыми комплексами.

Особенности разных видов транспорта. Понятие «транспортная система». Важнейшие транспортные магистрали и узлы на территории страны. Показатели работы транспорта. Понятия «грузооборот», «пассажирооборот». Влияние транспорта на размещение населения и хозяйства России. География сухопутного, водного и других видов транспорта.

Виды связи, их значение в современном хозяйстве страны, размещение.

Социальная инфраструктура: отраслевой состав, значение в хозяйстве, диспропорции в размещении, перспективы развития.

Проблемы и перспективы развития инфраструктурного комплекса. Влияние комплекса на окружающую среду.

### **Экологический потенциал России.**

Окружающая среда. Источники загрязнения окружающей среды и экологические проблемы в России. Экологический потенциал России, его региональное и глобальное значение. Рациональное использование природных ресурсов, мониторинг экологической ситуации, концепция устойчивого развития.

## **Раздел «Природно – хозяйственные регионы России».**

### **Принципы выделения регионов на территории страны.**

Понятие «районирование» Виды районирования территории России. Различия территории по условиям и степени хозяйственного освоения.

Зона Севера и основная зона расселения и хозяйственного освоения. Крупные природно-хозяйственные регионы на территории страны: Центральная Россия, Европейский Север, Северо-Западный, Европейский Юг, Уральский, Западно - Сибирский, Восточно - Сибирский, Дальневосточный регионы.

Общая комплексная характеристика европейской части России.

Особенности географического положения, природы, истории, населения и хозяйства регионов европейской части России.

Природный, человеческий и хозяйственный потенциал макрорегиона , его роль в жизни страны.

#### **Центральная Россия.**

Состав региона. Преимущества столичного, соседского и транспортного положения. Высокая степень освоенности региона.

Центральная Россия – историческое, политическое, экономическое и культурное ядро Российского государства.

Основные черты природы и природные факторы развития территории: равнинность территории, неравномерность размещения полезных ископаемых, благоприятность климатических условий для жизни человека и развития земледелия, наличие крупных равнинных рек, преобладание лесных ландшафтов. Основные природные ресурсы: минеральные (железные руды КМА, фосфориты Кировской области). Дефицит большинства видов природных ресурсов.

Высокая численность и плотность населения, преобладание городского населения. Крупные города и городские агломерации. Социально-экономические проблемы сельской местности и древних русских городов. Культурно-исторические и архитектурные памятники. Ареалы старинных промыслов.

Концентрация в регионе научно-производственного и кадрового потенциала. Специализация хозяйства на наукоемких и трудоемких производствах, возможности развития высоких технологий. Достаточно высокий уровень развития социальной инфраструктуры. Наличие продуктивных сельскохозяйственных угодий страны. Развитие пригородного сельского хозяйства. Социальные, экономические и экологические проблемы региона.

Внутри региональные различия. Московский столичный регион.

#### **Европейский Север.**

Состав региона. Специфика географического положения региона. Влияние геополитического и соседского положения на особенности развития региона на разных исторических этапах.

Основные черты природы и природные факторы развития территории: разнообразие рельефа, богатство минеральными ресурсами, влияние морских акваторий на климат региона, избыточное увлажнение территории, богатство внутренними водами, неблагоприятные условия для развития земледелия. Различие природных условий и ресурсов Кольско - Карельского и Двино-Печорского Севера.

Этнический и религиозный состав, культурно- исторические особенности, расселение населения региона. Города региона.

Специализация хозяйства региона: развитие ТЭК, металлургии, химико-лесного комплекса. Роль морского транспорта и проблемы развития портового хозяйства. Потенциал региона для развития туристско- экскурсионного хозяйства. Экономические, социальные и экологические проблемы.

### **Северо-Западный регион.**

Состав региона. Особенности географического положения в разные исторические периоды, роль региона в осуществлении связей с мировым сообществом. Особенности географического положения Калининградской области. Особенности природы и природные факторы развития территории Северо- Запада: чередование низменностей и возвышенностей, следы древнего оледенения, влияние приморского положения на умеренность климата, избыточное увлажнение и богатство региона внутренними водами. Местное значение природных ресурсов.

Новгородская Русь – район древнего заселения. Старинные русские города – культурно – исторические и туристические центры.

Высокая плотность и преобладание городского населения. Санкт-Петербург – северная столица России, его роль в жизни региона.

Влияние природных условий и ресурсов на развитие хозяйства территории. Слабое развитие сельского хозяйства. Отрасли специализации разных областей района: судостроение, станкостроение, приборостроение, отрасли ВПК, туристско-экскурсионное хозяйство. Крупнейшие порты и проблемы портового хозяйства. Свободная экономическая зона «Янтарь» и ее перспективы.

Экономические, социальные и экологические проблемы.

### **Поволжский регион.**

Состав региона. Географическое положение в восточной и юго-восточной частях Русской равнины.

Основные черты природы и природные факторы развития территории: разнообразие рельефа, возрастание континентальности климата, разнообразие природных зон ,плодородие почв. Волга - центральная ось региона. Природные ресурсы региона: агроклиматические, почвенные, водные, гидроэнергетические, минеральные. Благоприятные природные условия для жизни и хозяйственной деятельности населения.

Этапы хозяйственного освоения и заселения. Многонациональный и многоконфессиональный состав населения, культурно-исторические особенности народов Поволжья. Роль Волги в расселении населения и

территориальной организации хозяйства. Волжские города -миллионники и крупные города. Современная специализация хозяйства региона: развитие отраслей нефтегазохимического, машиностроительного и агропромышленного комплексов. Гидроэнергетика. Рыбоперерабатывающая промышленность и проблемы рыбного хозяйства Волго – Каспийского бассейна. Водный и трубопроводный транспорт, их влияние на природу региона.

Основные экономические, социальные и экологические проблемы.

### **Европейский Юг.**

Состав региона. Особенности географического положения региона. Основные этапы хозяйственного освоения и заселения.

Особенности природы и природные факторы развития территории: изменение рельефа, климата, особенностей внутренних вод, почвенно – растительного покрова с запада на восток и с подъемом в горы. Природные ресурсы региона: агроклиматические, почвенные и кормовые. Благоприятные природные условия для жизни, развития сельского и рекреационного хозяйства.

Высокая плотность и неравномерность размещения населения. Пестрота национального и религиозного состава населения, исторические корни межнациональных проблем. Культурно-исторические особенности коренных народов гор и предгорий, донских и терских казаков. Преобладание сельского населения. Крупные города.

Современные отрасли специализации: сельскохозяйственное, транспортное и энергетическое машиностроение, цветная металлургия, топливная промышленность. Ведущая роль АПК и проблемы его развития. Возрастание роли рекреационного хозяйства. Экономические, экологические и социальные проблемы.

### **Уральский регион.**

Особенности географического положения региона. Основные этапы хозяйственного освоения и заселения. Состав региона.

Особенности природы и природные факторы развития территории: различия тектонического строения, рельефа, минеральных ресурсов Предуралья, Урала и Зауралья. Проявления широтной зональности и высотной поясности на территории региона. Природные ресурсы. Многонациональность населения региона. Культурно-исторические особенности народов Урала, ареалы народных промыслов. Высокий уровень урбанизации. Крупные города и их проблемы. Влияние географического положения, природных условий и географии полезных месторождений ископаемых на расселение населения и размещение промышленности.

Урал – старейший горнодобывающий район России. Основные отрасли специализации: горнодобывающая Металлургия, химическая промышленность, машиностроение, ВПК.

Экономические, экологические и социальные проблемы.

## **Общая комплексная характеристика Азиатской части России.**

Особенности географического положения, природы, истории, населения и хозяйства Азиатской части России. Природный, человеческий и хозяйственный потенциал макрорегиона, его роль в жизни страны.

Сибирь.

Географическое положение региона. Общие черты природы. Отличие природных зон Сибири от аналогичных европейских.

Великие сибирские реки. Богатство природными ресурсами и легко ранимая природа.

Проникновение русских в Сибирь Первые сибирские города- остроги, земледельческая колонизация. Сибирские казаки. Коренное население Сибири: традиции, религии, проблемы малочисленных народов. Адаптация коренного и русского населения к суровым природным условиям региона. Слабая степень изученности и освоенности Сибири. Диспропорции в площади и численности его населения, низкая средняя плотность. Разнообразие современных форм расселения. Соотношение городского и сельского населения. Влияние природных и экономических условий на особенности размещения населения.

Хозяйство ГУЛАГа, формирование старых и молодых ТПК.

Современная стратегия сибирских территорий. Разнообразие условий и степени хозяйственного освоения территории. Региональные различия на территории Сибири.

## **Западно-Сибирский регион.**

Состав территории. Своеобразие географического положения. Особенности природы и природные факторы развития территории: равнинный рельеф на севере, горный и котловинный – на юге, континентальный климат, обилие внутренних вод, сильная заболоченность северной части территории, проявление широтной зональности и высотной поясности.

Богатство и разнообразие природных ресурсов: минеральные, лесные, кормовые, пушные, водные, рыбные. Влияние природных условий на жизнь и быт человека. Коренные народы региона, особенности их жизни и быта, основные занятия. Особенности современного населения. Крупнейшие культурно-исторические, научные, промышленные центры региона.

Специализация хозяйства – нефтехимический комплекс. Особенности его структуры и размещения. Крупнейшие российские нефтяные и газовые компании. Система трубопроводов и основные направления транспортировки нефти и газа. Теплоэнергетика, лесная, химическая промышленность, черная металлургия, машиностроение, АПК. Основные земледельческие районы.

Экономические, экологические и социальные проблемы региона. Внутрирайонные различия.

## **Восточно-Сибирский регион.**

Состав территории. Своеобразие географического положения: север Евразии, удаленность от промышленных районов страны, выход в бассейн Северного ледовитого океана. Особенности природы и природные факторы развития территории: разнообразие тектонического строения и рельефа, резко континентальный климат, контрастность климатических условий, современное оледенение, распределение многолетней мерзлоты. Проявление широтной зональности и высотной поясности на территории региона.

Природные ресурсы: минеральные, водные, гидроэнергетические, лесные, агроклиматические, земельные, кормовые, рекреационные. Несоответствие между природными богатствами и людскими ресурсами, низкая численность и плотность населения, проблемы трудовых ресурсов. Неравномерность и мозаичность размещения населения. Коренные народы, особенности их жизни и быта. Крупнейшие культурно-исторические, научные, промышленные центры региона. Слабое развитие инфраструктуры. Очаговый характер размещения хозяйства и развитие первичных добывающих отраслей в северной части региона. Отрасли специализации Восточной Сибири: горнодобывающая, топливная, электроэнергетика, цветная и черная металлургия, лесозаготовка и деревообработка, целлюлозно-бумажная, химическая промышленность, машиностроение.

Природные предпосылки для развития АПК, особенности его структуры и развития в экстремальных условиях. Экономические, экологические и социальные проблемы региона.

Внутрирайонные различия.

### **Дальневосточный регион.**

Состав региона. Особенности географического положения. Особенности заселения и освоения территории. Особенности природы и природные факторы развития территории: геологическая молодость территории, преобладание гор, сейсмическая активность территории, резко континентальный и муссонный климат, климатические контрасты между севером и югом, западом и востоком территории, густота и полноводность рек, проявление широтной зональности и высотной поясности. Природные ресурсы: минеральные, рекреационные, биологические (рыба и морепродукты), лесные, на юге территории – почвенные и агроклиматические.

Несоответствие площади территории и численности населения. Особенности современного населения. Неравномерность размещения населения. Крупные города. Потребность в трудовых ресурсах. Миграции. Культурно-исторические особенности коренных народов Дальнего Востока.

Отрасли специализации региона: горнодобывающая, топливная, цветная металлургия, алмазодобывающая, химическая, лесная, целлюлозно-бумажная, рыбная. Вспомогательные отрасли: электроэнергетика, нефтепереработка, судоремонтная. Слабое развитие сельского хозяйства. Особенности транспортной сети региона. Экономические, экологические и социальные проблемы региона.

Внутрирайонные различия.

## **Раздел «Россия в современном мире».**

Место и роль хозяйства России в современной мировой экономике. Показатели, характеризующие уровень развития хозяйства страны. Виды внешнеэкономической деятельности России, место России в международном географическом разделении труда. Международные политические, финансовые, научные, культурные связи России со странами мира. Направления социально-экономического развития страны.

### **ТЕМАТИЧЕСКОЕ ПЛАНИРОВАНИЕ**

( 2 часа в неделю, всего 68 часов. Резервное время -7 часов)

<b>Раздел 4. Хозяйство России- 29 ч.</b>	
Тема 1. Общая характеристика хозяйства России	4
Тема 2. Топливо-энергетический комплекс (ТЭК)	4
Тема 3. Metallургический комплекс	3
Тема 4. Машиностроительный комплекс	3
Тема 5. Химико-лесной комплекс.	4
Тема 6. Агропромышленный комплекс (АПК)	3
Тема 7. Инфраструктурный комплекс	6
Тема 8. Обобщение знаний	2
<b>Раздел 5. Регионы России</b>	
Тема 1. Западный макрорегион (Европейская часть) России	20
Тема 2. Восточный макрорегион (Азиатская часть) России	16
Тема 3. Обобщение знаний	1
<b>Раздел 6. Россия в современном мире</b>	
Россия в современном мире	2
<b>Итого</b>	<b>68</b>

### **Тематическое планирование, в том числе с учетом программы воспитания**

Тематическое планирование по учебному предмету «География» для Воспитательный потенциал данного учебного предмета обеспечивает реализацию следующих целевых приоритетов воспитания обучающихся ООО:

иалог, направленный на готовность к выполнению обязанностей гражданина и реализации его прав, свобод и законных интересов других людей, активное участие в жизни семьи, образовательной организации, местного сообщества, родного края страны, в том числе в сопоставлении с событиями, происходящими вокруг.



еседа, направленная на готовность к участию в гуманитарной деятельности, оказанию помощи тем, кто в ней нуждается (волонтерство, внимательное отношение к людям старшего возраста, детям, животным).

искуссия, направленная на осознание российской гражданской идентичности в поликультурном и многоконфессиональном обществе, понимание роли географической науки в сближении и объединении народов, уважение к символам России, государственным праздникам, историческому и природному наследию и памятникам, традициям разных народов, проживающих в родной стране.

диалог, направленный на умение принимать себя и других, не осуждая. еседа, направленная на осознание важности географии как средства коммуникации и самовыражения; понимание ценности отечественного и мирового искусства, роли этнических культурных традиций и народного творчества.

диалог, направленный на практическое изучение профессий и труда, в том числе на основе получения предметного знания.

еседа, направленная на осознание ценности жизни с опорой на собственный жизненный опыт и знания, полученные при изучении предмета; ответственное отношение к своему здоровью и установка на здоровый образ жизни (соблюдение правил гигиены, здоровое питание, чередование видов деятельности, прогулки на свежем воздухе, физические упражнения).